



УТВЕРЖДАЮ

заведующий МБДОУ «Детский сад №254»

С.А. Барсукова

21.01.2021г.

Документов

АКТ ОБСЛЕДОВАНИЯ объекта социальной инфраструктуры К ПАСПОРТУ ДОСТУПНОСТИ ОСИ

1. Общие сведения об объекте

- 1.1. Наименование (вид) объекта МБДОУ «Детский сад №254»
- 1.2. Адрес объекта 656049, Алтайский край, город Барнаул, ул. Попова, 92
- 1.3. Сведения о размещении объекта:
- отдельно стоящее здание 2 этажей, 2805,8 кв. м
- часть здания - этажей (или на - этаже), - кв. м
- наличие прилегающего земельного участка (да, нет); 10143 кв. м.
- 1.4. Год постройки здания 1973г., последнего капитального ремонта 2009
- 1.5. Дата предстоящих плановых ремонтных работ: текущего 2021г., капитального -

Сведения об организации, расположенной на объекте

- 1.6. Название организации (учреждения), (полное юридическое наименование – согласно Уставу, краткое наименование) Муниципальное бюджетное дошкольное образовательное учреждение «Детский сад №254» (МБДОУ «Детский сад №254»)
- 1.7. Юридический адрес организации (учреждения) 656062, Алтайский край, город Барнаул, ул. Попова, 92
- 1.8. Основание для пользования объектом (**оперативное управление**, аренда, собственность)
- 1.9. Форма собственности (государственная, негосударственная) государственная
- 1.10. Территориальная принадлежность (*федеральная, региональная, муниципальная*) муниципальная
- 1.11. Вышестоящая организация (*наименование*) комитет по образованию города Барнаула
- 1.12. Адрес вышестоящей организации, другие координаты 656038, Алтайский край, Барнаул, ул. Союза Республик, 36а, Тел. (8-3852) 56-90-45

2. Характеристика деятельности организации на объекте (по обслуживанию населения)

- 2.1 Сфера деятельности (*здравоохранение, образование, социальная защита, физическая культура и спорт, культура, связь и информация, транспорт, жилой фонд, потребительский рынок и сфера услуг, другое*) образование
- 2.2 Виды оказываемых услуг дошкольное образование
- 2.3 Форма оказания услуг: (**на объекте**, с длительным пребыванием, в т.ч. проживанием, на дому, дистанционно)
- 2.4 Категории обслуживаемого населения по возрасту: (**дети**, взрослые трудоспособного возраста, пожилые; все возрастные категории)
- 2.5 Категории обслуживаемых инвалидов: *инвалиды, передвигающиеся на коляске, инвалиды с нарушениями опорно-двигательного аппарата; нарушениями зрения, нарушениями слуха, нарушениями умственного развития.*
- 2.6 Плановая мощность: посещаемость (количество обслуживаемых в день), вместимость, пропускная 450 человек способность
- 2.7 Участие в исполнении ИПР инвалида, ребенка-инвалида (да, нет) нет

3. Состояние доступности объекта

3.1 Путь следования к объекту пассажирским транспортом

(описать маршрут движения с использованием пассажирского транспорта) нет
наличие адаптированного пассажирского транспорта к объекту нет

3.2 Путь к объекту от ближайшей остановки пассажирского транспорта:

3.2.1 Расстояние до объекта от остановки транспорта 350 м

3.2.2 Время движения (пешком) 4 мин

3.2.3 Наличие выделенного от проезжей части пешеходного пути (*да, нет*),

3.2.4 Перекрестки: нерегулируемые; регулируемые, со звуковой сигнализацией, таймером; *нет*

3.2.5 Информация на пути следования к объекту: акустическая, тактильная, визуальная; нет

3.2.6 Перепады высоты на пути: есть, *нет* (перепад дорожного полотна на перекрестке ул. Чкалова и пер. Капитального)

Их обустройство для инвалидов на коляске: *да, нет*

3.3 Организация доступности объекта для инвалидов – форма обслуживания*

№№ п/п	Категория инвалидов (вид нарушения)	Вариант организации доступности объекта (формы обслуживания) *
1.	Все категории инвалидов и МГН <i>в том числе инвалиды:</i>	
2	передвигающиеся на креслах-колясках	«ДУ»
3	с нарушениями опорно-двигательного аппарата	«ВНД»
4	с нарушениями зрения	«ВНД»
5	с нарушениями слуха	«ВНД»
6	с нарушениями умственного развития	«ДУ»

* - указывается один из вариантов: «А», «Б», «ДУ», «ВНД»

3.4 Состояние доступности основных структурно-функциональных зон

№№ п \п	Основные структурно-функциональные зоны	Состояние доступности, в том числе для основных категорий инвалидов**
1	Территория, прилегающая к зданию (участок)	«ДУ»
2	Вход (входы) в здание	«ДУ»
3	Путь (пути) движения внутри здания (в т.ч. пути эвакуации)	«ДУ»
4	Зона целевого назначения здания (целевого посещения объекта)	«ДУ»
5	Санитарно-гигиенические помещения	«ДУ»
6	Система информации и связи (на всех зонах)	«ДУ»
7	Пути движения к объекту (от остановки транспорта)	«ДУ»

** Указывается: ДП-В - доступно полностью всем; ДП-И (К, О, С, Г, У) – доступно полностью избирательно (указать категории инвалидов); ДЧ-В - доступно частично всем; ДЧ-И (К, О, С, Г, У) – доступно частично избирательно (указать категории инвалидов); ДУ - доступно условно, ВНД – временно недоступно.

3.5. ИТОГОВОЕ ЗАКЛЮЧЕНИЕ о состоянии доступности объекта социальной инфраструктуры: Территория, прилегающая к зданию доступна условно для инвалидов. Пути движения по зданию, включая пути эвакуации условно доступны с помощью сотрудника.

4. Управленческое решение

4.1. Рекомендации по адаптации основных структурных элементов объекта

№ п/п	Основные структурно-функциональные зоны объекта	Рекомендации по адаптации объекта (вид работы) *
1	Территория, прилегающая к зданию (участок)	Нуждается
2	Вход (входы) в здание	Нуждается
3	Путь (пути) движения внутри здания (в т.ч. пути эвакуации)	Нуждается
4	Зона целевого назначения здания (целевого посещения объекта)	Нуждается
5	Санитарно-гигиенические помещения	Нуждается
6	Система информации на объекте (на всех зонах)	Нуждается
7	Пути движения к объекту (от остановки транспорта)	Нуждается
8	Все зоны и участки	Нуждается

*- указывается один из вариантов (видов работ): не нуждается; ремонт (текущий, капитальный), индивидуальное решение с ТСР; технические решения невозможны – организация альтернативной формы обслуживания

4.2. Период проведения работ при наличии финансирования

в рамках исполнения плана адаптации объекта социальной инфраструктуры к потребностям инвалидов и других маломобильных групп населения.

4.3 Ожидаемый результат (по состоянию доступности) после выполнения работ по адаптации доступно полностью всем (ДП-В - доступно полностью всем; ДП-И (К, О, С, Г, У);

Оценка результата исполнения программы, плана (по состоянию доступности) _____

4.4. Для принятия решения требуется, не требуется (нужное подчеркнуть):

Согласование _____

Имеется заключение уполномоченной организации о состоянии доступности объекта (наименование документа и выдавшей его организации, дата), прилагается

4.5. Информация размещена (обновлена) на Карте доступности объектов Российской Федерации ZHIT-VMESTE.RU

(наименование сайта, портала)

5. Особые отметки


Паспорт сформирован на основании:

1. Анкеты (информации об объекте) от «21» января 2021 г.,

2. Акта обследования объекта: от «21» января 2021 г.

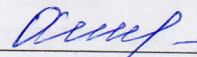
Председатель комиссии, паспортизируемого объекта:

Заведующий Барсукова Светлана Алексеевна
(Должность, Ф.И.О.)



(Подпись)

Члены комиссии:

Зам. зав. по ВМР Сметанникова Оксана Викторовна
(Должность, Ф.И.О.)


(Подпись)

Зам. зав. по АХР Бояркина Лилия Ивановна
(Должность, Ф.И.О.)


(Подпись)

В том числе: представители общественных организаций инвалидов

Председатель АКООВОИ Сафронова Татьяна Дмитриевна
(Должность, Ф.И.О.)


(Подпись)

